

## OBSAH ČÁSTI H 4

PODKLADY Z KATASTRÁLNÍHO ÚŘADU

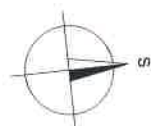
"Doplnění závor a rekonstrukce PZS na přejezdu P1679 v km 22,694 na trati Plzeň - Mladotice"

1	Snímky z katastrálních map				
2	Výpisy z katastru				

Seznam majitelů pozemků

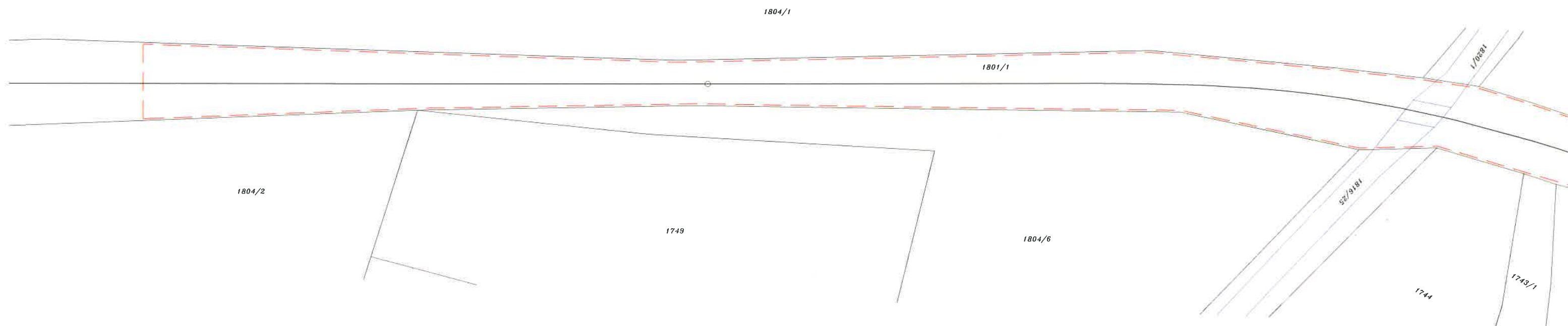
Název akce: Doplnění závor a rekonstrukce PZS na přejezdu P1679 v km 22,694 na trati Plzeň - Mladotice

	Jméno	Adresa	PSČ	Město, obec	Adresa nemovitosti	Číslo katastrální	List vlastnictví	Druh pozemku	Katastrální území
1	Česká republika				Hromnice	1801/1	578	ostatní plocha	Hromnice 648329
	Správa železniční dopravní cesty, s.o.	Dlážděná 1003/7	110 00	Praha 1	Hromnice	1801/1	578	ostatní plocha	Hromnice 648329
2	Česká republika				Hromnice	2090	578	ostatní plocha	Hromnice 648329
	Správa železniční dopravní cesty, s.o.	Dlážděná 1003/7	110 00	Praha 1	Hromnice	2090	578	ostatní plocha	Hromnice 648329
3	Česká republika				Hromnice	1805/1	25	lesní pozemek	Hromnice 648329
	Lesy České republiky, s.p.	Přemyslova 1106/19	500 08	Hradec Králové	Hromnice	1805/1	25	lesní pozemek	Hromnice 648329
4	Česká republika				Horní Bříza	1759/3	451	ostatní plocha	Horní Bříza 642631
	Správa železniční dopravní cesty, s.o.	Dlážděná 1003/7	110 00	Praha 1	Horní Bříza	1759/3	451	ostatní plocha	Horní Bříza 642631
5	Česká republika				Kaznějov	447/29	161	ostatní plocha	Kaznějov 664553
	Správa železniční dopravní cesty, s.o.	Dlážděná 1003/7	110 00	Praha 1	Kaznějov	447/29	161	ostatní plocha	Kaznějov 664553
6	České dráhy, a.s.	nábřeží Ludvíka Svobody 1222/12	110 00	Praha 1	Kaznějov	447/27	1439	ostatní plocha	Kaznějov 664553
7	Česká republika				Kaznějov	447/37	161	ostatní plocha	Kaznějov 664553
	Správa železniční dopravní cesty, s.o.	Dlážděná 1003/7	110 00	Praha 1	Kaznějov	447/37	161	ostatní plocha	Kaznějov 664553
8	České dráhy, a.s.	nábřeží Ludvíka Svobody 1222/12	110 00	Praha 1	Kaznějov	447/1	1439	ostatní plocha	Kaznějov 664553
9	Česká republika				Kaznějov	st.59	161	ostatní plocha	Kaznějov 664553
	Správa železniční dopravní cesty, s.o.	Dlážděná 1003/7	110 00	Praha 1	Kaznějov	st.59	161	ostatní plocha	Kaznějov 664553



LEGENDA:  
Zájmové území

20,5

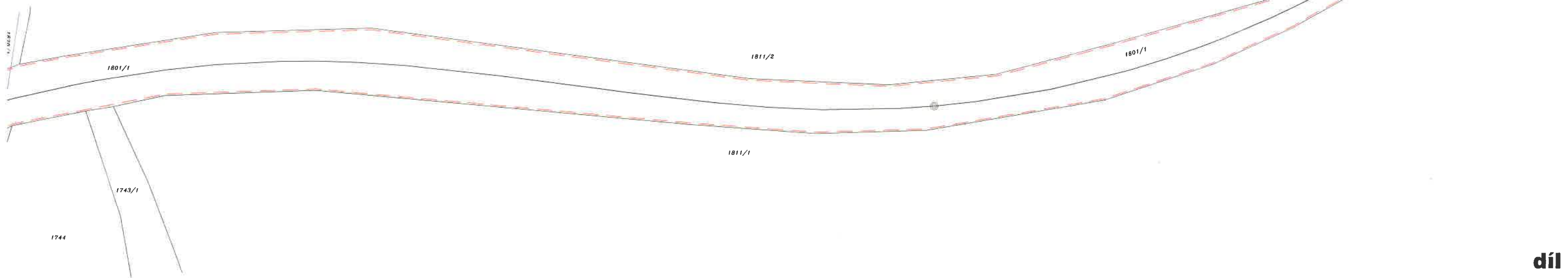


díl č. 1

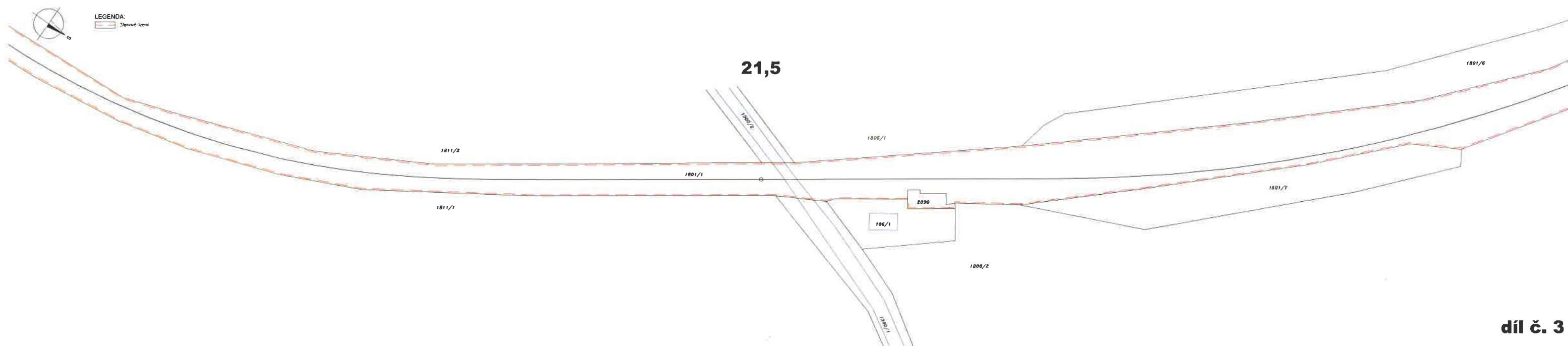


LEGENDA:  
Zájmová území

21,0



díl č. 2



díl č. 3



LEGENDA:

 Zájmové území




díl č. 4



LEGENDA:  
Zájmové území

22,5

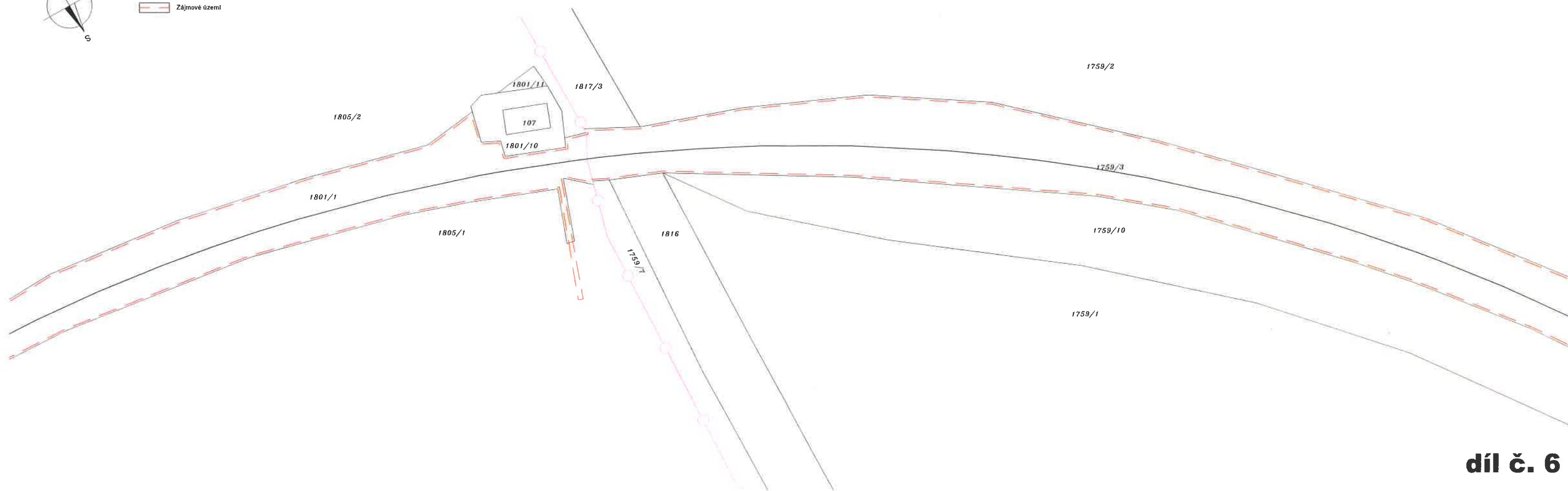


díl č. 5



LEGENDA:

— Zájmové území



**díl č. 6**





LEGENDA:

— Zápoveda izoplet

23,0

1758/10

1758/3

1758/3

1758/1

1758/3

1758/3

23,5

064/1

1000/3

065/21

065/2

051/3

1000/10

1000/2

065/3

064/2

064/1

065/1

01

447/4

447/20

447/3

1000/1

064/13

064/3

1000/3

064/33

1000/3

064/33

1000/3

064/33

1000/3

064/33

1000/3

064/33

1000/3

064/33

1000/3

064/33

1000/3

064/33

1000/3

064/33

1000/3

064/33

1000/3

064/33

1000/3

064/33

1000/3

064/33

1000/3

064/33

1000/3

064/33

1000/3

064/33

1000/3

064/33

1000/3

064/33

1000/3

064/33

1000/3

064/33

1000/3

064/33

1000/3

064/33

1000/3

064/33

1000/3

064/33

1000/3

064/33

1000/3

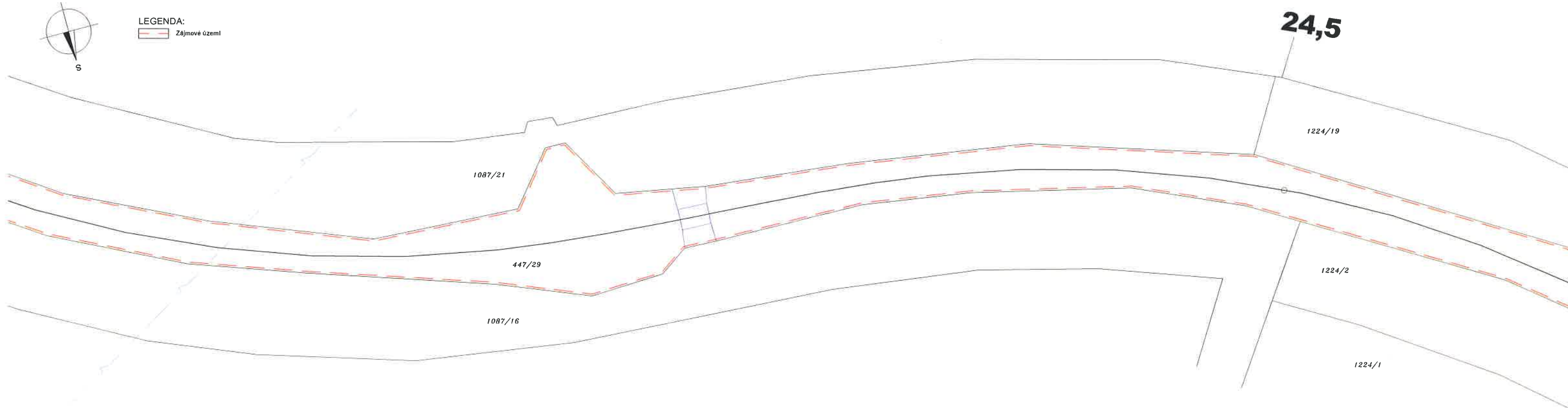
064/33

díl č. 7





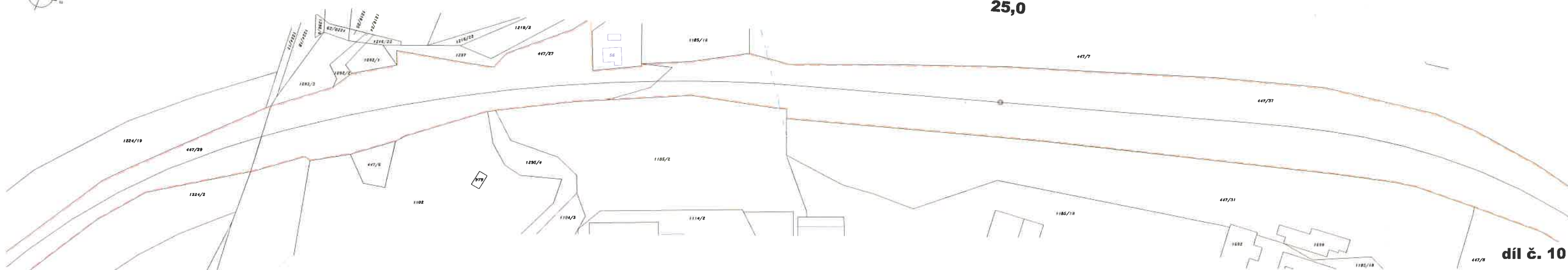
LEGENDA:  
Zájmové území



díl č. 9



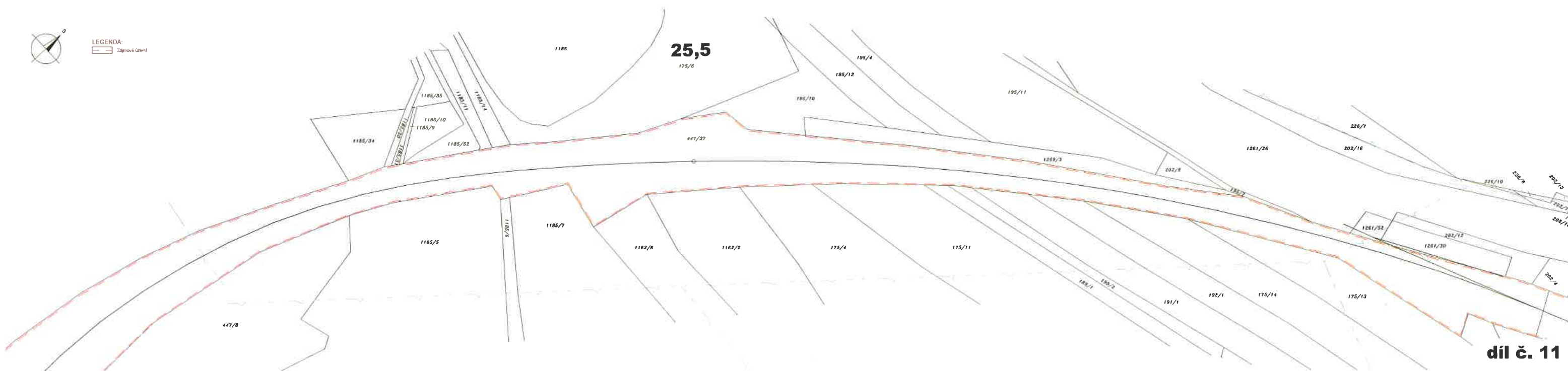
LEGENDA:  
Zaplnění území



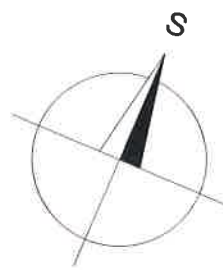
díl č. 10



LEGENDA:  
Základní čára



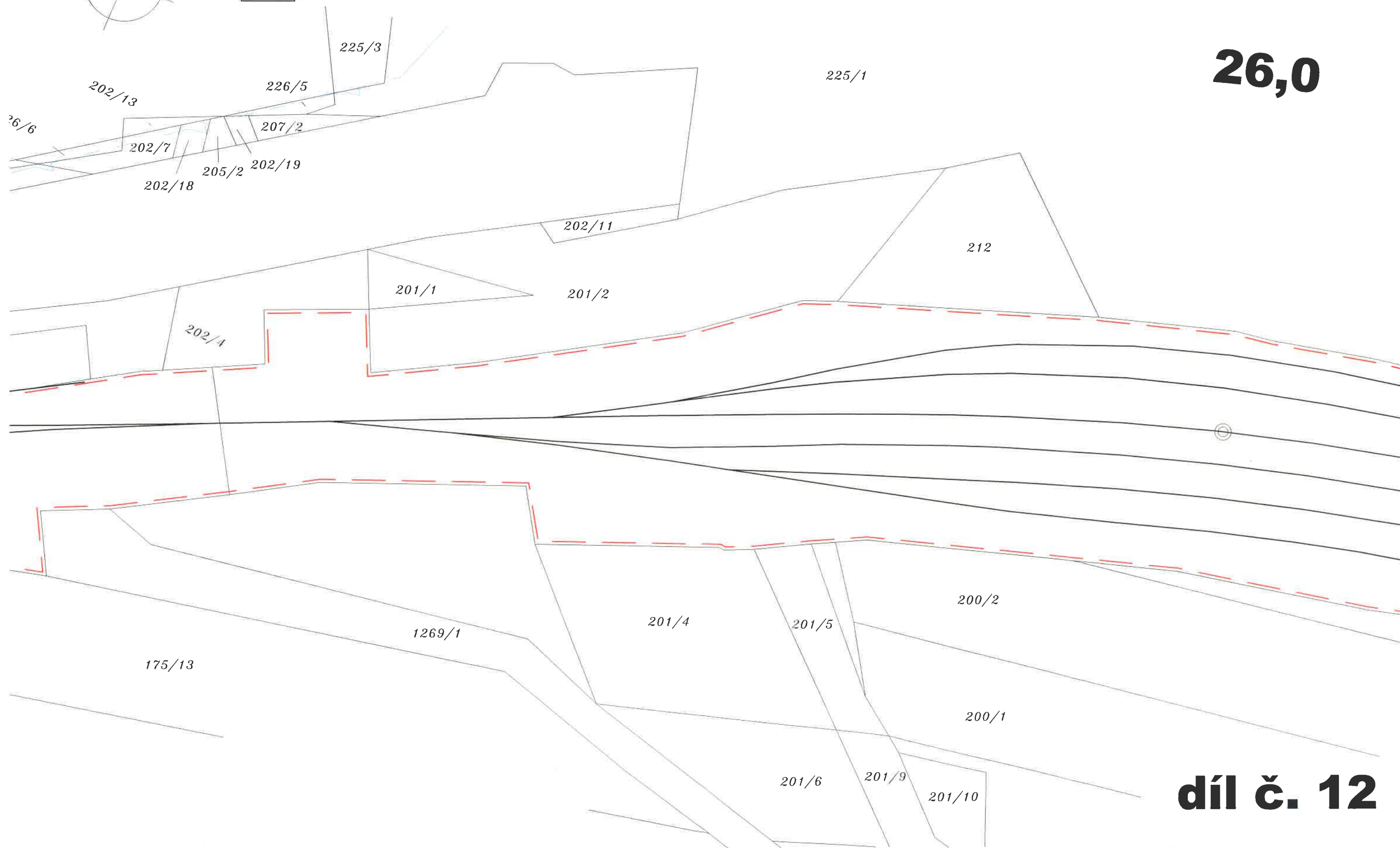
díl č. 11



LEGENDA:

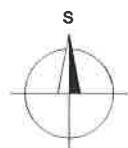
 Zájmové území

**26,0**



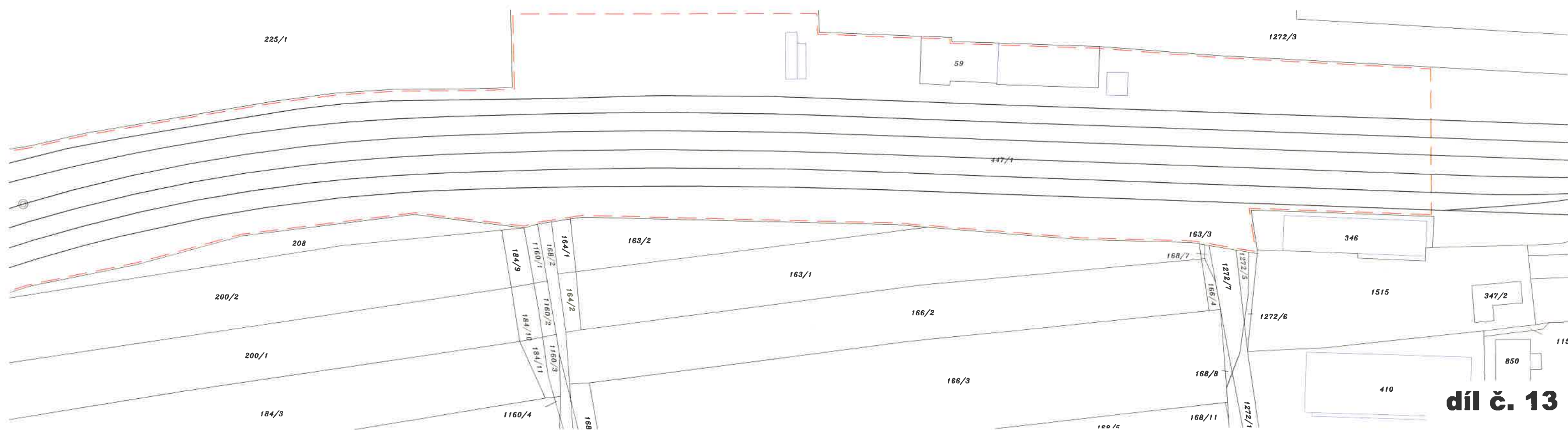
**díl č. 12**





LEGENDA:

— Zájmové území



díl č. 13

Informace o pozemku

Parcelní číslo:	1801/1
Obec:	Hromnice [558915]
Katastrální území:	Hromnice [648329]
Číslo LV:	578
Výměra [m²]:	70359
Typ parcely:	Parcela katastru nemovitostí
Mapový list:	DKM
Určení výměry:	Jiným číselným způsobem
Způsob využití:	dráha
Druh pozemku:	ostatní plocha



Vlastníci, jiní oprávnění

Vlastnické právo	Podíl
Česká republika,	
Právo hospodařit s majetkem státu	Podíl
Správa železniční dopravní cesty, státní organizace, Dlážďená 1003/7, Nové Město, 11000 Praha 1	

Způsob ochrany nemovitosti

Nejsou evidovány žádné způsoby ochrany.

Seznam BPEJ

Parcela nemá evidované BPEJ.

Omezení vlastnického práva

Nejsou evidována žádná omezení.

Jiné zápisy

Nejsou evidovány žádné jiné zápisy.

Řízení, v rámci kterých byl k nemovitosti zapsán cenový údaj

Nemovitost je v územním obvodu, kde státní správu katastru nemovitostí ČR vykonává [Katastrální úřad pro Plzeňský kraj, Katastrální pracoviště Plzeň-sever](#)

Zobrazené údaje mají informativní charakter. Platnost k 04.05.2017 09:00:00.

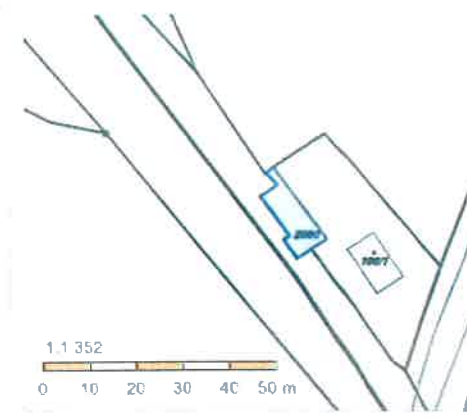
© 2004 - 2017 Český úřad zeměměřičský a katastrální, Pod sídlištěm 1800/9, Kobylisy, 18211 Praha 8  
Podání určená katastrálním úřadům a pracovištím zasílejte přímo na [jejich e-mail adresu](#).

Verze aplikace: 5.5.0 build 0



## Informace o pozemku

Parcelní číslo:	<a href="#">2090</a>
Obec:	<a href="#">Hromnice [558915]</a>
Katastrální území:	<a href="#">Hromnice [648329]</a>
Číslo LV:	<a href="#">578</a>
Výměra [m <sup>2</sup> ]:	107
Typ parcely:	Parcela katastru nemovitostí
Mapový list:	DKM
Určení výměry:	Ze souřadnic v S-JTSK
Způsob využití:	jiná plocha
Druh pozemku:	ostatní plocha



## Vlastníci, jiní oprávnění

Vlastnické právo	Podíl
Česká republika,	
Právo hospodařit s majetkem státu	Podíl
Správa železniční dopravní cesty, státní organizace, Dlážďená 1003/7, Nové Město, 11000 Praha 1	

## Způsob ochrany nemovitosti

Nejsou evidovány žádné způsoby ochrany.

## Seznam BPEJ

Parcela nemá evidované BPEJ.

## Omezení vlastnického práva

Nejsou evidována žádná omezení.

## Jiné zápisy

Typ

Změna výměr obnovou operátu

**Řízení, v rámci kterých byl k nemovitosti zapsán cenový údaj**

Nemovitost je v územním obvodu, kde státní správu katastru nemovitostí ČR vykonává [Katastrální úřad pro Plzeňský kraj, Katastrální pracoviště Plzeň-sever](#).

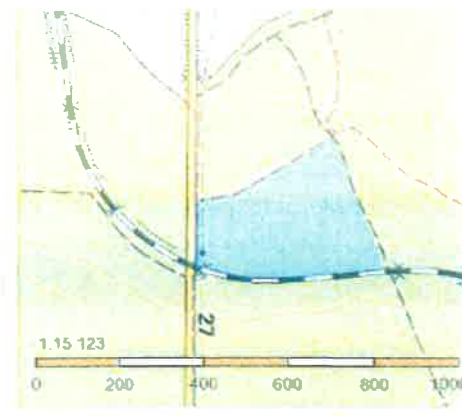
Zobrazené údaje mají informativní charakter. Platnost k 04.05.2017 09:00:00.

© 2004 - 2017 Český úřad zeměměřický a katastrální. Pod sídlištěm 1800/9, Kobylisy, 18211 Praha 8.  
Podání určená katastrálním úřadům a pracovištím zasílejte přímo na [jejich e-mail adresu](#).

Verze aplikace: 5.5.0 build 0

## Informace o pozemku

Parcelní číslo:	<a href="#">1805/1</a>
Obec:	<a href="#">Hromnice [558915]</a>
Katastrální území:	<a href="#">Hromnice [648329]</a>
Číslo LV:	<a href="#">25</a>
Výměra [m <sup>2</sup> ]:	95491
Typ parcely:	Parcela katastru nemovitostí
Mapový list:	DKM
Určení výměry:	Graficky nebo v digitalizované mapě
Druh pozemku:	lesní pozemek



## Vlastníci, jiní oprávnění

Vlastnické právo	Podíl
Česká republika,	
Právo hospodařit s majetkem státu	Podíl
Lesy České republiky, s.p., Přemyslova 1106/19, Nový Hradec Králové, 50008 Hradec Králové	

## Způsob ochrany nemovitosti

Název
pozemek určený k plnění funkcí lesa

## Seznam BPEJ

Parcela nemá evidované BPEJ.

## Omezení vlastnického práva

Nejsou evidována žádná omezení.

## Jiné zápisy

Typ
Změna výměr obnovou operátu

Řízení, v rámci kterých byl k nemovitosti zapsán cenový údaj

Nemovitost je v územním obvodu, kde státní správu katastru nemovitostí ČR vykonává [Katastrální úřad pro Plzeňský kraj, Katastrální pracoviště Plzeň-sever](#).

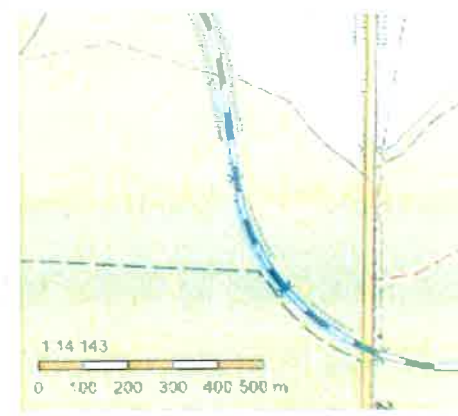
Zobrazené údaje mají informativní charakter. Platnost k 04.05.2017 09:00:00.

© 2004 - 2017 [Český úřad zeměměřický a katastrální](#), Pod sídlištěm 1800/9, Kobylisy, 18211 Praha 8.  
Podání určená katastrálním úřadům a pracovištím zasílejte přímo na [jejich e-mail adresu](#).

Verze aplikace: 5.5.0 build 0

## Informace o pozemku

Parcelní číslo:	<a href="#">1759/3#</a>
Obec:	<a href="#">Horní Bříze [558885]</a>
Katastrální území:	<a href="#">Horní Bříze [642631]</a>
Číslo LV:	<a href="#">451</a>
Výměra [m²]:	15836
Typ parcely:	Parcela katastru nemovitostí
Mapový list:	DKM
Určení výměry:	Graficky nebo v digitalizované mapě
Způsob využití:	dráha
Druh pozemku:	ostatní plocha



## Vlastníci, jiní oprávnění

Vlastnické právo	Podíl
Česká republika,	
Právo hospodařit s majetkem státu	Podíl
Správa železniční dopravní cesty, státní organizace, Dlážďená 1003/7, Nové Město, 11000 Praha 1	

## Způsob ochrany nemovitosti

Nejsou evidovány žádné způsoby ochrany.

## Seznam BPEJ

Parcela nemá evidované BPEJ.

## Omezení vlastnického práva

Nejsou evidována žádná omezení.

## Jiné zápisy

Nejsou evidovány žádné jiné zápisy.

Řízení, v rámci kterých byl k nemovitosti zapsán cenový údaj

Nemovitost je v územním obvodu, kde státní správu katastru nemovitostí ČR vykonává [Katastrální úřad pro Plzeňský kraj, Katastrální pracoviště Plzeň-sever](#)

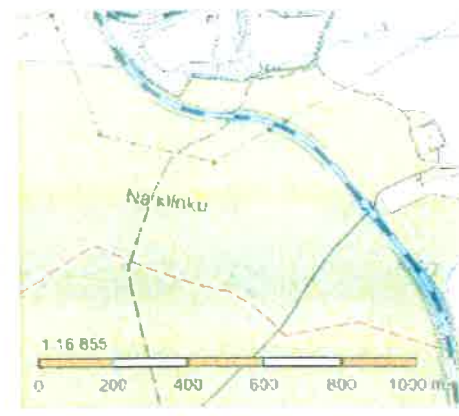
Zobrazené údaje mají informativní charakter. Platnost k 04.05.2017 09:00:00.

© 2004 - 2017 [Český úřad zeměměřický a katastrální](#), Pod sídlištěm 1800/9, Kobylisy, 18211 Praha 8  
Podání určená katastrálním úřadům a pracovištím zasílejte přímo na [jejich e-mail adresu](#).

Verze aplikace: 5.5.0 build 0

## Informace o pozemku

Parcelní číslo:	<a href="#">447/294</a>
Obec:	<a href="#">Kaznějov [55900814]</a>
Katastrální území:	<a href="#">Kaznějov [664553]</a>
Číslo LV:	<a href="#">161</a>
Výměra [m <sup>2</sup> ]:	21771
Typ parcely:	Parcela katastru nemovitostí
Mapový list:	DKM
Určení výměry:	Graficky nebo v digitalizované mapě
Způsob využití:	dráha
Druh pozemku:	ostatní plocha



## Vlastníci, jiní oprávnění

Vlastnické právo	Podíl
Česká republika,	
Právo hospodařit s majetkem státu	Podíl
Správa železniční dopravní cesty, státní organizace, Dlážďená 1003/7, Nové Město, 11000 Praha 1	

## Způsob ochrany nemovitosti

Nejsou evidovány žádné způsoby ochrany.

## Seznam BPEJ

Parcela nemá evidované BPEJ.

## Omezení vlastnického práva

Nejsou evidována žádná omezení.

## Jiné zápisy

Nejsou evidovány žádné jiné zápisy.

Řízení, v rámci kterých byl k nemovitosti zapsán cenový údaj

Nemovitost je v územním obvodu, kde státní správu katastru nemovitostí ČR vykonává [Katastrální úřad pro Plzeňský kraj, Katastrální pracoviště Kralovice](#).

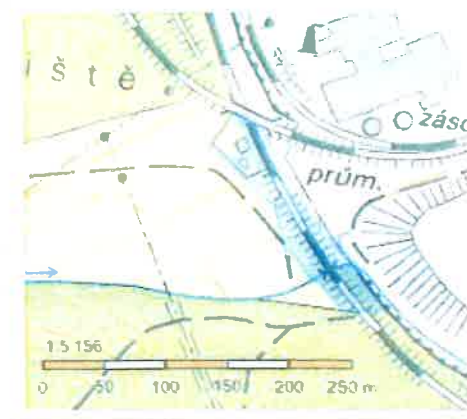
Zobrazené údaje mají informativní charakter. Platnost k 04.05.2017 09:00:00.

© 2004 - 2017 [Český úřad zeměměřický a katastrální](#), Pod sídlištěm 1800/9, Kobylisy, 18211 Praha 8.  
Podání určená katastrálním úřadům a pracovištím zasílejte přímo na [jejich e-mail adresu](#).

Verze aplikace: 5.5.0 build 0

## Informace o pozemku

Parcelní číslo:	<a href="#">447/27</a>
Obec:	<a href="#">Kaznějov [559008]</a>
Katastrální území:	<a href="#">Kaznějov [664553]</a>
Číslo LV:	<a href="#">1439</a>
Výměra [m <sup>2</sup> ]:	5393
Typ parcely:	Parcela katastru nemovitostí
Mapový list:	DKM
Určení výměry:	Graficky nebo v digitalizované mapě
Způsob využití:	manipulační plocha
Druh pozemku:	ostatní plocha



## Vlastníci, jiní oprávnění

Vlastnické právo	Podíl
České dráhy, a.s., nábřeží Ludvíka Svobody 1222/12, Nové Město, 11000 Praha 1	

## Způsob ochrany nemovitosti

Nejsou evidovány žádné způsoby ochrany.

## Seznam BPEJ

Parcela nemá evidované BPEJ.

## Omezení vlastnického práva

Nejsou evidována žádná omezení.

## Jiné zápisy

Typ
Změna výměr obnovou operátu

Řízení, v rámci kterých byl k nemovitosti zapsán cenový údaj

Nemovitost je v územním obvodu, kde státní správu katastru nemovitostí ČR vykonává [Katastrální úřad pro Plzeňský kraj, Katastrální pracoviště Kralovice](#).

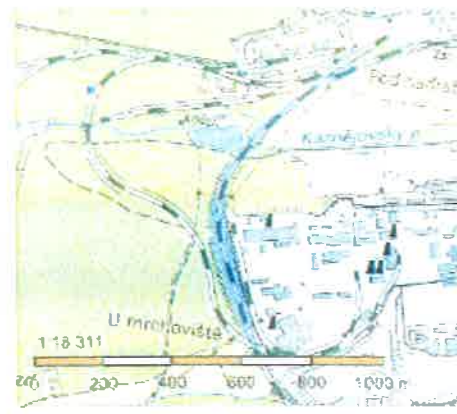
Zobrazené údaje mají informativní charakter. Platnost k 04.05.2017 09:00:00.

© 2004 - 2017 [Český úřad zeměměřický a katastrální](#), Pod sídlištěm 1800/9, Kobylisy, 18211 Praha 8.  
Podání určená katastrálním úřadům a pracovištím zasílejte přímo na [jejich e-mail adresu](#).

Verze aplikace: 5.5.0 build 0

## Informace o pozemku

Parcelní číslo:	<a href="#">447/374</a>
Obec:	<a href="#">Kaznějov [555008]</a>
Katastrální území:	<a href="#">Kaznějov [664553]</a>
Číslo LV:	<a href="#">161</a>
Výměra [m <sup>2</sup> ]:	24109
Typ parcely:	Parcela katastru nemovitostí
Mapový list:	DKM
Určení výměry:	Graficky nebo v digitalizované mapě
Způsob využití:	dráha
Druh pozemku:	ostatní plocha



## Vlastníci, jiní oprávnění

Vlastnické právo	Podíl
Česká republika,	
Právo hospodařit s majetkem státu	Podíl
Správa železniční dopravní cesty, státní organizace, Dílčeděná 1003/7, Nové Město, 11000 Praha 1	

## Způsob ochrany nemovitosti

Nejsou evidovány žádné způsoby ochrany.

## Seznam BPEJ

Parcela nemá evidované BPEJ.

## Omezení vlastnického práva

Nejsou evidována žádná omezení.

## Jiné zápisy

Typ

Změna výměr obnovou operátu

Řízení, v rámci kterých byl k nemovitosti zapsán cenový údaj

Nemovitost je v územním obvodu, kde státní správu katastru nemovitostí ČR vykonává [Katastrální úřad pro Plzeňský kraj, Katastrální pracoviště Kralovice](#).

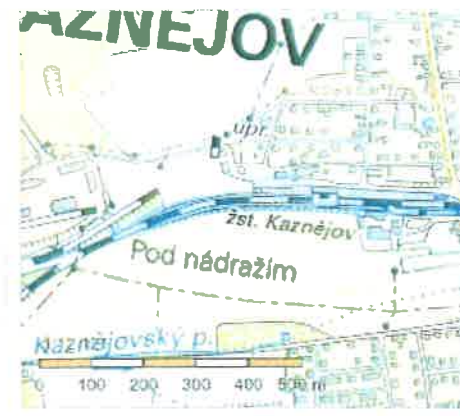
Zobrazené údaje mají informativní charakter. Platnost k 04.05.2017 09:00:00.

© 2004 - 2017 Český úřad zeměměřický a katastrální, Pod sídlištěm 1800/9, Kobylisy, 18211 Praha 8.  
Podání určená katastrálním úřadům a pracovištím zasílejte přímo na [jejich e-mail adresu](#).

Verze aplikace: 5.5.0 build 0

## Informace o pozemku

Parcelní číslo:	<a href="#">447/1</a>
Obec:	<a href="#">Kaznějov [559008]</a>
Katastrální území:	<a href="#">Kaznějov [664553]</a>
Číslo LV:	<a href="#">1439</a>
Výměra [m <sup>2</sup> ]:	27625
Typ parcely:	Parcela katastru nemovitostí
Mapový list:	DKM
Určení výměry:	Ze souřadnic v S-JTSK
Způsob využití:	dráha
Druh pozemku:	ostatní plocha



## Vlastníci, jiní oprávnění

Vlastnické právo	Podíl
České dráhy, a.s., nábreží Ludvíka Svobody 1222/12, Nové Město, 11000 Praha 1	

## Způsob ochrany nemovitosti

Nejsou evidovány žádné způsoby ochrany.

## Seznam BPEJ

Parcela nemá evidované BPEJ.

## Omezení vlastnického práva

Nejsou evidována žádná omezení.

## Jiné zápisy

Nejsou evidovány žádné jiné zápisy.

Řízení, v rámci kterých byl k nemovitosti zapsán cenový údaj

Nemovitost je v územním obvodu, kde státní správu katastru nemovitostí ČR vykonává [Katastrální úřad pro Plzeňský kraj, Katastrální pracoviště Kralovice](#).

Zobrazené údaje mají informativní charakter. Platnost k 04.05.2017 09:00:00.

© 2004 - 2017 [Český úřad zeměměřický a katastrální](#), Pod sídlištěm 1800/9, Kobyličky, 18211 Praha 8.  
Podání určená katastrálními úřady a pracovišti zasílejte přímo na [jejich e-mail adresu](#).

Verze aplikace: 5.5.0 build 0



## Informace o pozemku

Parcelní číslo:	<a href="#">st. 59</a>
Obec:	<a href="#">Kaznějov [559008]</a>
Katastrální území:	<a href="#">Kaznějov [664553]</a>
Číslo LV:	<a href="#">161</a>
Výměra [m <sup>2</sup> ]:	539
Typ parcely:	Parcela katastru nemovitostí
Mapový list:	DKM
Určení výměry:	Ze souřadnic v S-JTSK
Druh pozemku:	zastavěná plocha a nádvoří



## Součástí je stavba

Budova s číslem popisným:	<a href="#">Kaznějov [64556]</a> ; č. p. 79; jiná stavba
Stavba stojí na pozemku:	p. č. <a href="#">st. 59</a>
Stavební objekt:	<a href="#">č. p. 79</a>
Ulice:	<a href="#">Nádražní</a>
Adresní místa:	<a href="#">Nádražní č. p. 79</a>

## Vlastníci, jiní oprávnění

Vlastnické právo	Podíl
Česká republika,	
Právo hospodařit s majetkem státu	Podíl
Správa železniční dopravní cesty, státní organizace, Dlážďená 1003/7, Nové Město, 11000 Praha 1	

## Způsob ochrany nemovitosti

Nejsou evidovány žádné způsoby ochrany.

## Seznam BPEJ

Parcela nemá evidované BPEJ.

## Omezení vlastnického práva

Nejsou evidována žádná omezení.

## Jiné zápisy

Nejsou evidovány žádné jiné zápisy.

Řízení, v rámci kterých byl k nemovitosti zapsán cenový údaj

Nemovitost je v územním obvodu, kde státní správu katastru nemovitostí ČR vykonává [Katastrální úřad pro Plzeňský kraj, Katastrální pracoviště Kralovice](#)

Zobrazené údaje mají informativní charakter. Platnost k 20.10.2017 09:00:00.

© 2004 - 2017 [Český úřad zeměměřický a katastrální](#), Pod sídlištěm 1800/9, Kobylisy 18211 Praha 8  
Podání určená katastrálním úřadům a pracovištím zasílejte přímo na [jejich e-mail adresu](#).

Verze aplikace: 5.5.0 build 0